

REWITALIZACJA HISTORYCZNEGO CENTRUM MIASTA ZGIERZA




**PROGRAM
REGIONALNY**
NARODOWA STRATEGIA SPÓJNOŚCI



UNIA EUROPEJSKA
EUROPEJSKI FUNDUSZ
ROZWOJU REGIONALNEGO



Projekt współfinansowany przez Unię Europejską z Europejskiego Funduszu Rozwoju Regionalnego w ramach Regionalnego Programu Operacyjnego Województwa Łódzkiego na lata 2007-2013.
Fundusze Europejskie dla rozwoju regionu łódzkiego.



**REWITALIZACJA HISTORYCZNEGO
CENTRUM MIASTA ZGIERZA**

Szanowni Państwo,

Oddaję w Państwa ręce wydawnictwo prezentujące efekty zrealizowanego w Zgierzu projektu pn.: „Rewitalizacja historycznego centrum miasta Zgierza” współfinansowanego ze środków Unii Europejskiej z Europejskiego Funduszu Rozwoju Regionalnego, w ramach Regionalnego Programu Operacyjnego Województwa na lata 2007-2013. Całkowita wartość projektu to 10 436 250,69 PLN, a dofinansowanie wyniosło 7 378 702,95 PLN.

Dzięki środkom pozyskanym z Unii Europejskiej udało się z sukcesem zrealizować projekt składający się z sześciu odrębnych zadań:

- Rewitalizacja ogrodu Centrum Kultury Dziecka w Zgierzu.
- Rewitalizacja Placu Jana Kilińskiego w Zgierzu.
- Rewitalizacja parku miejskiego – Centrum Rekreacji Rodzinnej.
- Budowa układu komunikacji wewnętrznej w kwartale ulic: Narutowicza, Rembowskiego, Długiej i 1 Maja.
- Budowa systemu monitoringu centrum Zgierza.
- Remont konserwatorski, przebudowa i termomodernizacja budynku Muzeum Miasta Zgierza – koszt niekwalifikowalny w projekcie.

Przedmiotowy projekt jest jednym z wielu przedsięwzięć realizowanych przez Gminę Miasto Zgierz.

W latach 2010-2013 udało się nam pozyskać ze środków Unii Europejskiej (EFRR i EFS) kwotę w wysokości 18 596 378,13 PLN.

Zapraszam Państwa serdecznie do obejrzenia prezentacji etapów realizacji.

Prezydent Miasta Zgierza



Przemysław Staniszewski



REWITALIZACJA OGRODU CENTRUM KULTURY DZIECKA W ZGIERZU

W ramach zadania pn.: „Rewitalizacja ogrodu Centrum Kultury Dziecka w Zgierzu” przeprowadzono następujący zakres prac:

- utwardzono i zadaszono część terenu dla potrzeb działalności Centrum Kultury Dziecka,
- wybudowano nowe miejsca zabaw i rekreacji dla dzieci z niezbędną infrastrukturą (urządzenia zabawowe, ławki, etc.),
- wykonano piec do wypalania ceramiki i zainstalowano koła garncarskie,
- wybudowano wiatę śmietnikową,
- wykonano ogrodzenie działki i bramę wjazdową,
- wyremontowano nawierzchnię oraz wydzielono miejsca parkingowe i ścieżki,
- zrewitalizowano zieleń znajdującą się na działce – usunięto zdegenerowaną zieleń, wykonano nowe nasadzenia drzew i krzewów oraz wyodrębniono miejsce do uprawy wikliny,
- wykonano oświetlenie ogrodu oraz zewnętrzne zasilanie w energię elektryczną (z instalacji budynku) dla potrzeb estrady i kina letniego (lampy ogrodowe i punkty świetlne),
- wykonano ujęcie wody (z budynku) do celów pielęgnacji zieleni.



Wygląd ogrodu Centrum Kultury Dziecka w Zgierzu przed rozpoczęciem rewitalizacji.



Zagospodarowanie ogrodu Centrum Kultury Dziecka w Zgierzu przed rewitalizacją.



Prace budowlane w ogrodzie Centrum Kultury Dziecka w Zgierzu.



Prace ziemne w ogrodzie Centrum Kultury Dziecka w Zgierzu.



Ogród Centrum Kultury Dziecka w Zgierzu wraz ze strefą warsztatowo-estradową.



Nowe urządzenia zabawowe w ogrodzie Centrum Kultury Dziecka w Zgierzu.




Zagospodarowanie ogrodu Centrum Kultury Dziecka w Zgierzu po rewitalizacji.



Nowo nasadzona zieleń w zrewitalizowanym ogrodzie Centrum Kultury Dziecka w Zgierzu.



Wjazd do ogrodu Centrum Kultury Dziecka w Zgierzu po rewitalizacji.



(3D). Zagospodarowanie ogrodu Centrum Kultury Dziecka w Zgierzu po rewitalizacji wraz z nowo powstałymi miejscami parkingowymi.



(3D). Ogród Centrum Kultury Dziecka w Zgierzu wyposażony w nową małą architekturę, urządzenia zabawowe, oświetlenie wraz z nowo wybudowanymi ścieżkami i zrewitalizowaną zielenią.

REWITALIZACJA PLACU JANA KILIŃSKIEGO W ZGIERZU

W ramach zadania pn.: „Rewitalizacja placu Jana Kilińskiego w Zgierzu” przeprowadzono następujący zakres prac:

- przebudowano nawierzchnię, zbudowano schody terenowe, wykonano elementy małej architektury, ścianę oporową we wschodniej części placu Kilińskiego, z zachowaniem obecnego spacerowo-rekreacyjnego charakteru miejskiej przestrzeni publicznej,
- zmodernizowano jezdnię we wschodnich kwartałach placu Kilińskiego, wymieniono i przebudowano chodniki oraz utworzono nowe miejsca parkingowe,
- wmurowano tablicę pamiątkową upamiętniającą Rajmunda Rembielińskiego (założyciela przemysłu włókienniczego w Polsce) oraz tzw. Umowę Zgierską,
- wykonano nową instalację oświetleniową wraz z latarniami i punktami świetlnymi we wschodniej części placu Kilińskiego (z zachowaniem obecnego oświetlenia ulicznego),
- zrewitalizowano zieleń parkową znajdującą się na placu – posadzono nowe drzewa i krzewy,
- wykonano kanalizację deszczową.



Północno-wschodnia część Placu Jana Kilińskiego w Zgierzu przed rozpoczęciem rewitalizacji.



Południowo-wschodnia część Placu Jana Kilińskiego w Zgierzu przed rozpoczęciem rewitalizacji.



Wygląd południowo-wschodniej części Placu Jana Kilińskiego w Zgierzu przed rozpoczęciem rewitalizacji.



Chodniki i mała architektura na północno-wschodniej ćwiartce Placu Jana Kilińskiego w Zgierzu przed rewitalizacją.



Prace budowlane na północno-wschodniej części Placu Jana Kilińskiego w Zgierzu.



Budowa schodów na północno-wschodniej ćwiartce Placu Jana Kilińskiego w Zgierzu.



Prace budowlane na południowo-wschodniej ćwiartce Placu Jana Kilińskiego w Zgierzu.



Budowa muru oporowego oraz nowej nawierzchni na północno-wschodniej części Placu Jana Kilińskiego w Zgierzu.



Mur oporowy i nowa nawierzchnia na północno-wschodniej części Placu Jana Kilińskiego w Zgierzu po rewitalizacji.



Zrewitalizowana, wyposażona w nową matą architekturę, nawierzchnię oraz nowe nasadzenia - południowo-wschodnia ćwiartka Placu Jana Kilińskiego w Zgierzu.



Nowa nawierzchnia z odwzorowanym, pierwotnym układem lokacyjnym centralnej części Nowego Miasta z 1821 roku na zrewitalizowanej północno-wschodniej części Placu Jana Kilińskiego w Zgierzu.



(3D). Makieta przedstawiająca schematyczną zabudowę Nowego Rynku zlokalizowana na południowo-wschodniej ćwiartce Placu Jana Kilińskiego w Zgierzu.



Zrewitalizowane nawierzchnie wraz z nową matą architekturą i oświetleniem na południowo-wschodniej części Placu Jana Kilińskiego w Zgierzu.



(3D). Makieta z szesnastoma modelami domów tkaczy na zrewitalizowanej południowo-wschodniej części Placu Jana Kilińskiego.



Wyposażona w nową małą architekturę oraz nowe nawierzchnie i nasadzenia południowo-wschodnia część Placu Jana Kilińskiego w Zgierzu.



PROGRAM
REGIONALNY

Łódzkie



Projekt współfinansowany przez Unię Europejską
z Europejskiego Funduszu Rozwoju Regionalnego

Nazwa inwestycji: WND-RPLD.06.01.00-00-045/11
„Rewitalizacja historycznego centrum miasta Zgierz”

Całkowita wartość projektu: 10 000 000,00 PLN

Kwota dofinansowania z EFRR: 7 669 743,41 PLN

Nazwa beneficjenta: Gmina Miasto Zgierz

Fundusze Europejskie dla rozwoju regionu łódzkiego

Zagospodarowanie północno-wschodniej części Placu Jana Kilińskiego w Zgierz po rewitalizacji.



(3D). Nowe zagospodarowanie południowo-wschodniej części Placu Jana Kilińskiego w Zgierzu.

REWITALIZACJA PARKU MIEJSKIEGO W ZGIERZU – CENTRUM REAKREACJI RODZINNEJ

W ramach zadania pn.: „Rewitalizacja parku miejskiego w Zgierzu – Centrum Rekreacji Rodzinnej” przeprowadzono następujący zakres prac:

- wybudowano promenadę pieszo-rowerową wokół stawu Cylkego. Ciąg pieszy wykonano z nawierzchni mineralnej oraz ścieżkę rowerową z kostki betonowej,
- wybudowano nowe ścieżki piesze z nawierzchni mineralnej na terenie parku,
- rozebrano istniejące chodniki z płyt betonowych,
- zamontowano obiekty małej architektury: ławki, nowe murki parkowe, kosze oraz kosze na odchody zwierzęce,
- wyremontowano istniejącą nawierzchnię parkingową oraz wydzielono nowe miejsca parkingowe,
- przebudowano i zmodernizowano istniejący plac zabaw dla dzieci wraz z zamontowaniem nowych urządzeń,
- wybudowano nowe miejsce zabaw dla dzieci tj. pole do mini golfa wraz z niezbędną infrastrukturą, ogrodzeniem i małą architekturą,
- wykonano nową instalację zasilania energetycznego oraz przyłączy wody i kanalizacji sanitarnej dla potrzeb toalet publicznych,
- zrewitalizowano zieleni oraz posadzono nowe drzewa, krzewy, roślinność niską i trawniki.





Alejki i mała architektura w Parku Miejskim w Zgierzu przed rewitalizacją.



Aleji na terenie Parku Miejskiego w Zgierzu przed rewitalizacją.



Aleji oraz mała architektura w Parku Miejskim w Zgierzu przed rewitalizacją.



Aleji, mała architektura oraz zieleń w Parku Miejskim w Zgierzu przed rewitalizacją.



Plac zabaw w Parku Miejskim w Zgierzu przed rewitalizacją.



Budowa pieszej i rowerowej ścieżki wokół stawu Cylkego w Parku Miejskim w Zgierzu.



Budowa nowych alejek w Parku Miejskim w Zgierzu.



Budowa pola do mini golfa w Parku Miejski w Zgierzu.



Prace budowlane w Parku Miejskim w Zgierzu.



Rozbudowa placu zabaw w Parku Miejskim w Zgierzu.



Nowo wybudowane ścieżki wokół stawu Cylkego.



Prace budowlane w Parku Miejskim w Zgierzu.


Nowe ścieżki mineralne wraz z matą architekturą na terenie zrewitalizowanego Parku Miejskiego w Zgierzu.



Utwardzone ścieżki mineralne na terenie Parku Miejskiego w Zgierzu.



Nowe ścieżki na terenie parku wraz z matą architekturą.



(3D). Utwardzone ścieżki mineralne oraz nowe nasadzenia na terenie Parku Miejskiego w Zgierzu.



(3D). Rozbudowany plac zabaw z figurami dinozaurów.



Plac zabaw wyposażony w nowe urządzenia oraz nawierzchnie.



(3D). Zrewitalizowany Park Miejski w Zgierzu.



Plac zabaw wyposażony w nowe urządzenia zabawowe.



Rozbudowany i wyposażony w nowe urządzenia plac zabaw.



Pole do mini golfa wraz z matą architekturą.

BUDOWA UKŁADU KOMUNIKACJI WEWNĘTRZNEJ W KWARTALE ULIC: NARUTOWICZA, REMBOWSKIEGO, DŁUGIEJ I 1 MAJA

W ramach zadania pn.: „Budowa układu komunikacji wewnętrznej w kwartale ulic: Narutowicza, Rembowskiego, Długiej i 1 Maja” przeprowadzono następujący zakres prac:

- wybudowano drogę wewnętrzną przeznaczoną dla ruchu kołowego w kwartale Narutowicza, Rembowskiego, Długa i 1 Maja wraz z jazdem z drogi publicznej (z ul. Narutowicza),
- wybudowano chodniki wewnątrz kwartału Narutowicza, Rembowskiego, Długa i 1 Maja, (z ul. Narutowicza),
- zamontowano małą architekturę (ławki, śmietniki, etc.),
- wybudowano parking (plac centralny) wewnątrz kwartału Narutowicza, Rembowskiego, Długa i 1 Maja,
- wykonano nową instalację oświetleniową wraz z latarniami i punktami świetlnymi wzdłuż projektowanej drogi, parkingu i ciągów pieszych,
- wybudowano instalację kanalizacji deszczowej i sanitarnej oraz wodociągowej i gazowej,
- zagospodarowano teren wzdłuż projektowanej drogi wewnątrz kwartału Narutowicza, Rembowskiego, Długa i 1 Maja wraz z posadzeniem nowej zieleni.





Tzw. „kwatera ulic” w Zgierzu przed rewitalizacją.



Roboty budowlane na terenie tzw. „kwartału ulic” w Zgierzu.



Budowa nowych nawierzchni na tzw. „kwartał ulic” w Zgierzu.



Droga na terenie tzw. „kwartału ulic” w Zgierzu przed rewitalizacją.



Nowe nawierzchnie, mała architektura i oświetlenie na tzw. „kwartale ulic” w Zgierzu.



Zegar słoneczny na skwerze zrewitalizowanego tzw. „kwartału ulic” w Zgierzu.



Nowe zagospodarowanie tzw. „kwartału ulic” w Zgierzu.



(3D). Zegar słoneczny na zrewitalizowanym tzw. „kwartale ulic” w Zgierzu.



Zagospodarowanie tzw. „kwartału ulic” w Zgierzu po rewitalizacji.



(3D). Nowe nawierzchnie, mała architektura i oświetlenie na terenie zrewitalizowanego tzw. „kwartału ulic w Zgierzu.

BUDOWA SYSTEMU MONITORINGU CENTRUM ZGIERZA

Zadanie pn.: „Budowa systemu monitoringu centrum Zgierza”.

Głównym założeniem systemu monitorowania wizyjnego Zgierza jest zapewnienie możliwości nieprzerwanej obserwacji newralgicznych obszarów miasta wraz z ciągłą, automatyczną rejestracją obrazów ze wszystkich kamer.

W ramach zadania powstało 12 punktów kamerowych składających się z 17 kamer (13 stałopozycyjnych i 4 obrotowych), monitorujących rewitalizowane obszary tj.: Centrum Kultury Dziecka w Zgierzu, Plac Kilińskiego, Park Miejski w Zgierzu, tzw. „kwartał ulic” oraz Muzeum Miasta Zgierza. Obraz z kamer przesyłany jest do Centrum Monitoringu (wyposażonego również w ramach projektu) znajdującego się w siedzibie Straży Miejskiej w Zgierzu.

REMONT KONSERWATORSKI, PRZEBUDOWA I TERMOMODERNIZACJA BUDYNKU MUZEUM MIASTA ZGIERZA

W ramach kosztów niekwalifikowalnych zrealizowane zostało zadanie pn.:

„Remont konserwatorski, przebudowa i termomodernizacja budynku Muzeum Miasta Zgierza”, w ramach którego wykonano następujący zakres prac:

- wymieniono i zmodernizowano instalację c. o. z wymianą grzejników w całym obiekcie,
- wzmocniono strop oraz częściowo wymieniono i przeprowadzono konserwację więźby wraz z wykonaniem izolacji przeciwwilgociowej i termoizolacyjnej dachu,
- wymieniono blachę dachową na dachówkę ceramiczną – karpiówkę,
- wymieniono obróbki blacharskie oraz rury spustowe,
- wykonano prace tynkarskie na kominach i założono instalację odgromową.

REWITALIZACJA HISTORYCZNEGO CENTRUM MIASTA ZGIERZA

